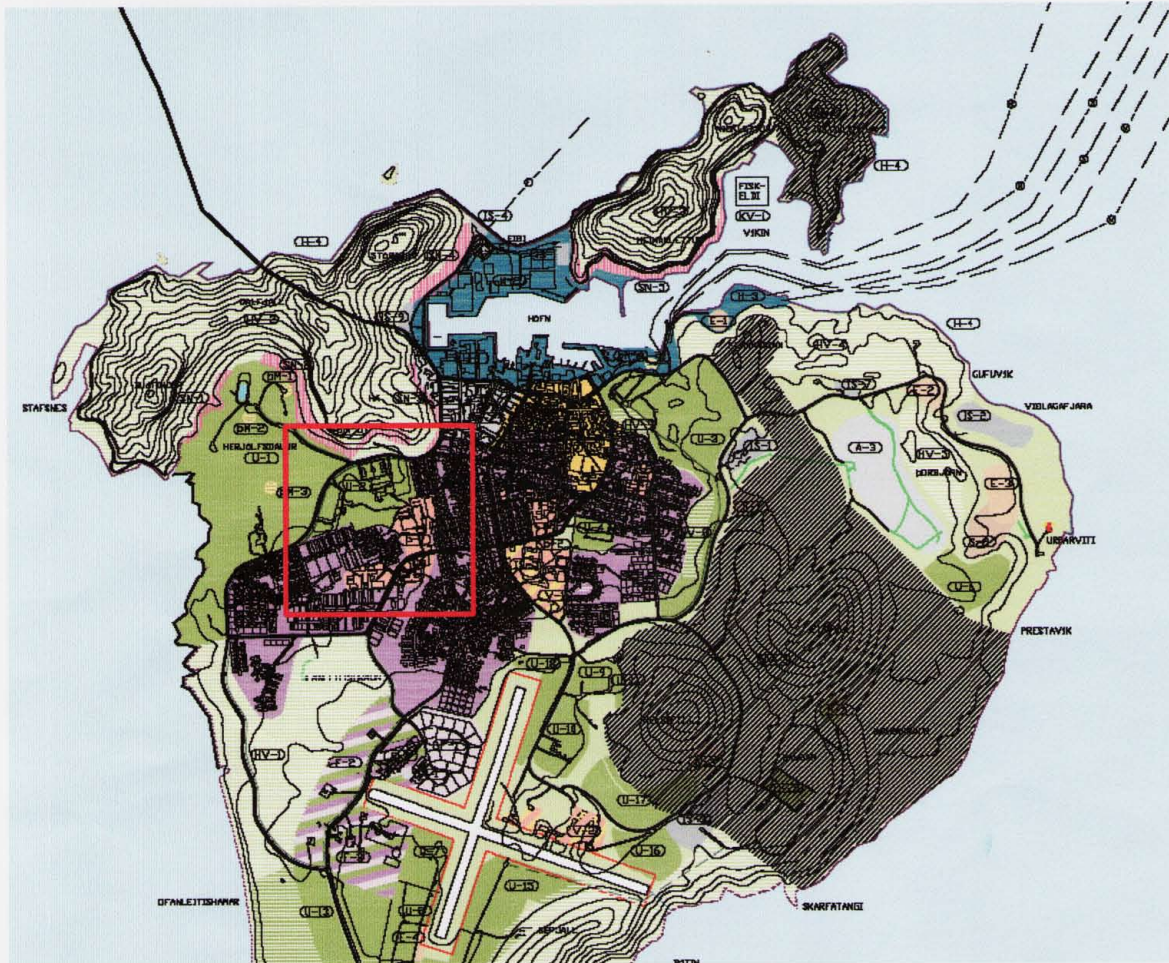


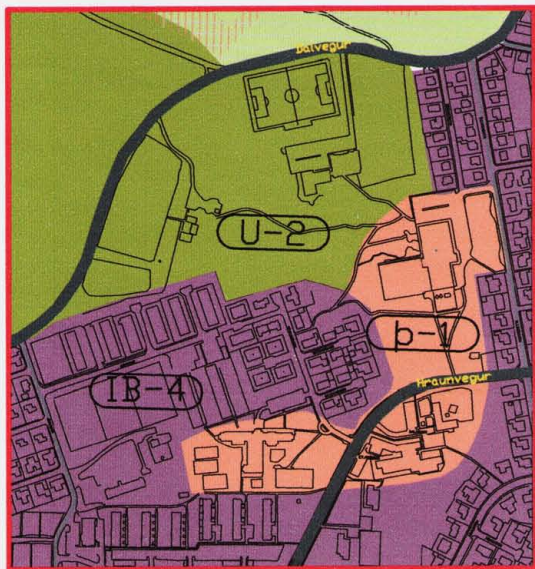
Aðalskipulag Vestmannaeyja 2002-2014

Óveruleg breyting á svæðum U-2 og Þ-1

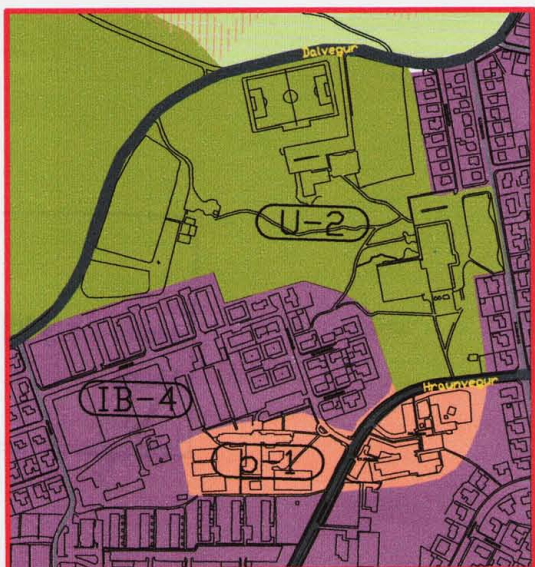
Opið svæði til sérstaka nota, stækkað að Hraunvegi.



Aðalskipulag Vestmannaeyja 2002-2014



Fyrir breytingu



Eftir breytingu

Mkv. 1:10.000

Greinargerð

Bæjarstjórn Vestmannaeyja leggur fram til staðfestingar ráðherra óverulega breytingu á Aðalskipulagi Vestmannaeyja 2002-2014 skv. 1. mgr. 21. gr. skipulags- og byggingarlaga nr. 73/1997.

Breytingin felst í því að norðurhluti af svæðinu Þ-1, Þjónustusvæði - skóla, dvalarheimilis og íþróttamiðstöðvar verður skipulagt sem opið svæði til sérstaka nota og verður viðbót við svæði U-2. Svæðismörk U-2 stækka því til suður og verða samhliða Hraunvegi. Breyting þessi er að álitni sveitastjórnar talin minniháttar þar sem hér er um að ræða útvíkkun á opnu svæði til sérstakra nota sem hefur að geyma fjölbreytta íþrótt- og útivistarstarfssemi.

Aðalskipulag Vestmannaeyja 2002-2014

4. Kaffi

Notkun lands, stefna og skipulagsákvæði.

Fyrir Aðalskipulagsbreytingu

4.3.5 Aðalskipulagsuppdráttur, Þjónustusvæðir

Þ-1 Stofnanasvæði, svæði skóla, dvalarheimilis og íþróttamiðstöðvar.

Stærð svæðis 8 ha

Eftir Aðalskipulagsbreytingu

4.3.5 Aðalskipulagsuppdráttur, Þjónustusvæði

Þ-1 Stofnanasvæði, svæði skóla og dvalarheimilis.

Stærð svæðis 4 ha.

Fyrir Aðalskipulagsbreytingu

4.12.5 Aðalskipulagsuppdráttur, opin svæði til sérstakra nota

U-2 Knattspyrnuleikvangur, æfingavellir og vallarhús verði á félagasvæðunum við Hástein þar sem þessi aðstaða er nú. Þar verði einnig leikvangur frjálsra íþróttar og fjölnota íþróttahús. Svæðið er um 10 ha og byggt samkvæmt deiliskipulagstillögu af svæðinu.

Eftir Aðalskipulagsbreytingu

4.12.5 Aðalskipulagsuppdráttur, opin svæði til sérstakra nota

U-2 Knattspyrnuleikvangur, æfingavellir og vallarhús verði á félagasvæðunum við Hástein þar sem þessi aðstaða er nú. Þar verði einnig leikvangur frjálsra íþróttar og fjölnota íþróttahús. Svæðið er um 14 ha og byggt samkvæmt deiliskipulagi af svæðinu.

Aðalskipulag Vestmannaeyja 2002-2014

Tillaga að breytingu á svæðum U-2 og Þ-1

Opið svæði til sérstaka nota er stækkað til suðurs að Hraunvegi.

Aðalskipulagsbreyting þessi sem auglýst hefur verið skv. 18. gr. skipulags- og byggingarlaga nr. 73/1997 var samþykkt í bæjarstjórn þann 27.07.2006.

Euro

Aðalskipulagsbreyting þessi var staðfest af umhverfisráðherra skv. 19. gr. skipulags- og byggingarlaga nr. 73/1997 þann 6. nóv. 2006.

Magnús Þorsteinsson
Júlianna Halldórsdóttir

Yfirlýsing bæjarstjórnar Vestmannaeyja

Bæjarstjórn Vestmannaeyja tekur að sér að bæta það tjón sem aðilar kunna að verða fyrir við breytingu á Aðalskipulagi Vestmannaeyja 2002-2014 varðandi aðalskipulags breytingu þessa.

Kortagrunnur: Frá Umhverfis- og framkvæmdasviði Vestmannaeyjabæjar

VESTMANNAEYJABÆR
UMHVERFIS- OG FRAMKVÆMDASVIÐ
Tangagötu 1. S: 4885030 / Fax: 4885031
Netfang: umhverfissvið@vestmannaeyjar.is
bygg@vestmannaeyjar.is
www.vestmannaeyjar.is



HÖNN.	SSB	TEIKN.
MKV.	1:10.000	BF
MKV.		VERKNR..
		BREYTING

DAGS	BLAD	VERKEFNI
27.07.2006	1	Aðalskipulagsbreyting á svæðum U-2 og Þ-1