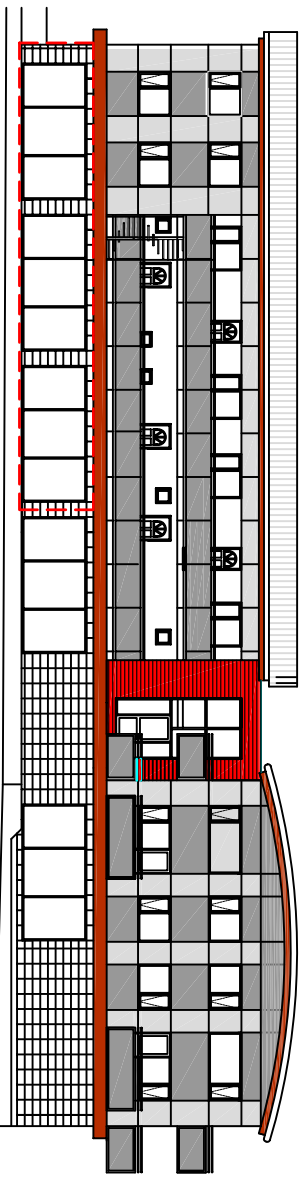
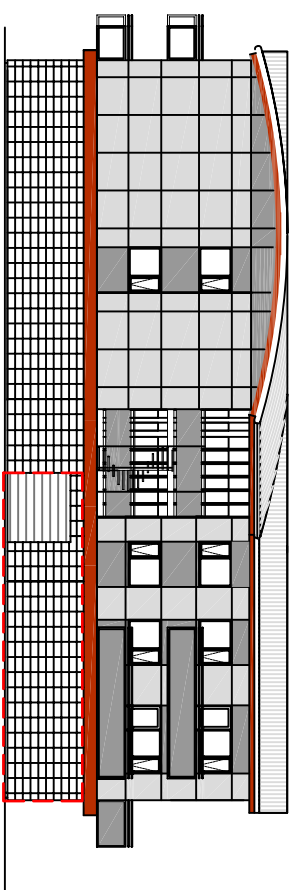


Deiliskipulag Miðbæjar  
samþykkt í Bæjarstjórn þann 4. feb. 2005

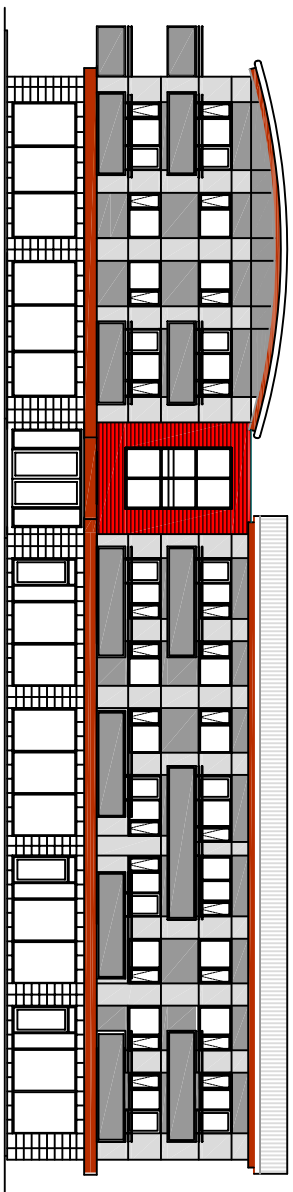
Mkv. 1:1000



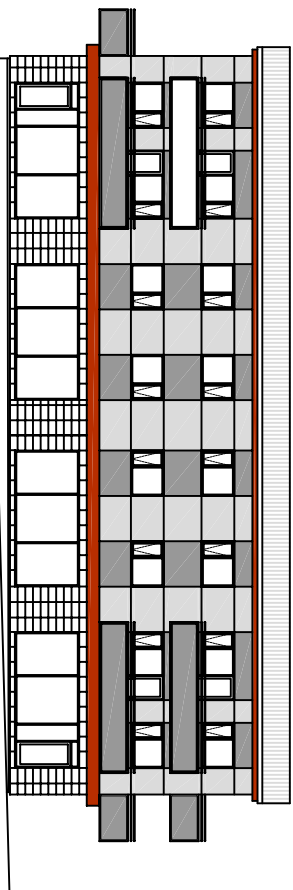
Austurhlíð Mkv. 1:300



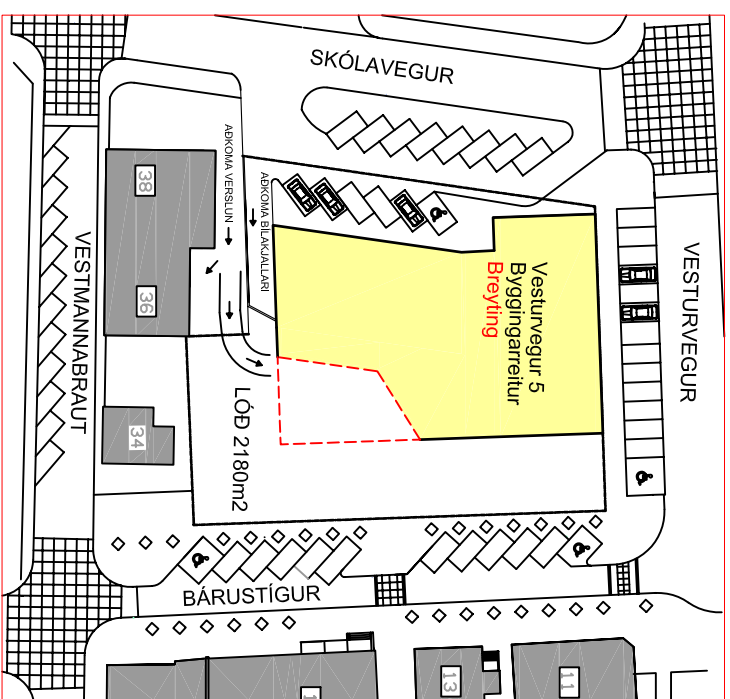
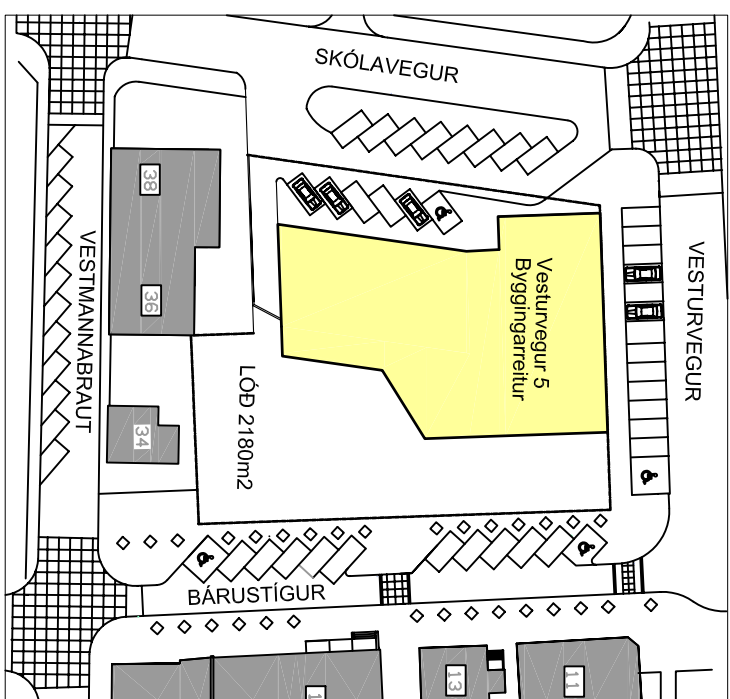
Suðurhlíð Mkv. 1:300



Vesturhlíð Mkv. 1:300



Norðurhlíð Mkv. 1:300



## Vesturvegur 5 - Baldurshagi SKIPULAGSBREYTING

Breyting á deiliskipulagi skv. 2. mgr. 26. gr. skipulags-og byggingarlaga nr. 73/1997

### GREINARGERÐ:

Umhverfis-og skipulagsráðs Vestmannaeyja leggur fram til kynningar eftirfarandi breytingar á byggingarrett við Vesturveg 5, Baldurshagalöð.

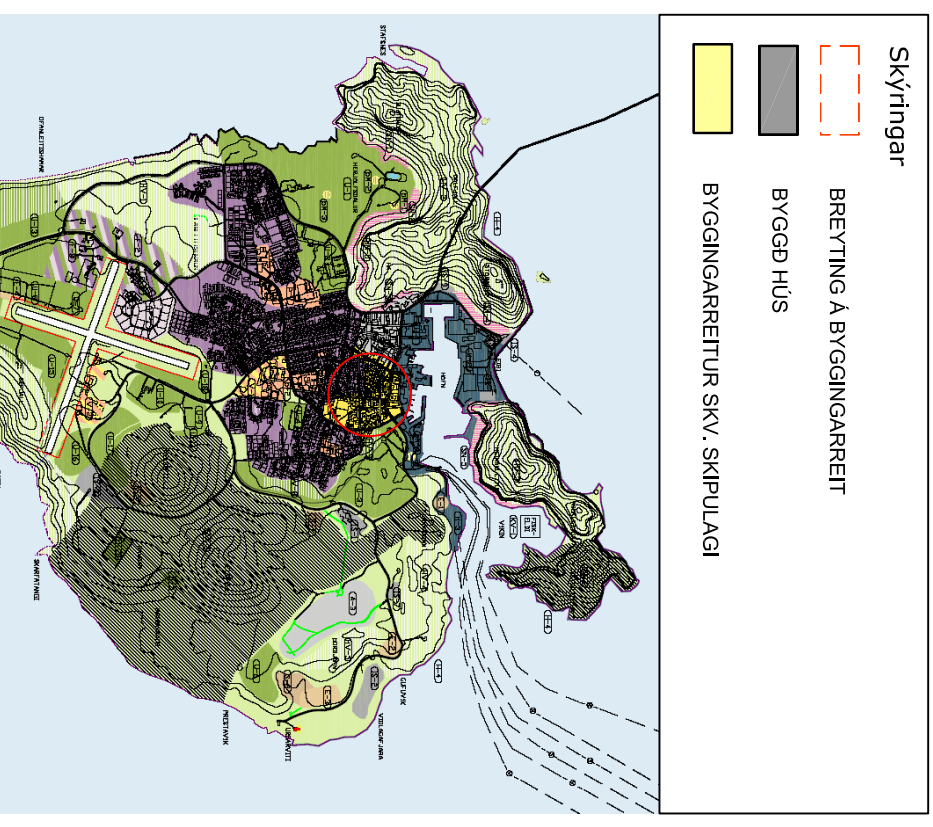
#### 1. Breyting á byggingarrett

Lóðarhafar óska eftir stækkun á byggingarrett til austurs og auknu byggingarmagni úr 3.092 m<sup>2</sup> í 3.253 m<sup>2</sup>.

#### 2. Vörður að verslun til suðurs

Lóðarhafar óska eftir að setja aðkeyrslu að verslun á suðurhlíð byggingar.

Umhverfis-og skipulagsráð samþykkir að senda breytingartillögur til kynningar til lóðarhafa að Vestmannabraut 34, 36 og 38. Bárustíg 13 og 15.



Staðsetning skipulagssvæðis á Aðalskipulagi Vestmannaeyja 2002-2014 (ekki í kvarða)

### Yfirlýsing bæjarstjórnar Vestmannaeyja

Bæjarstjórn Vestmannaeyja tekur að sér að bæta það tjón sem aðilar kunna að verða fyrir varðandi breytingu á deiliskipulagi miðbæjar.

Deiliskipulagbreyting hefur fengið meðferð og verið kynnt skv. 2. mgr. 26. gr. laga nr. 73 frá 1997 og var samþykkt af Bæjarstjórn Vestmannaeyja þann .....

Bæjarstjóri Vestmannaeyja .....

Deiliskipulag Miðbæjar samþykkt 4. feb. 2005  
Hannað af Hornsteinum Arkitektum ehf.  
Breytingartillaga dags. 5 feb. 2009. Teikn. SSB  
UMHVERFIS- OG FRAMKVÆMDASVIÐ  
Tanagötu 1. S: 4885030 / Fax: 4885031  
bygg@vestmannaeyjar.is  
www.vestmannaeyjar.is

Norðurhlíð Mkv. 1:300