

HILMISGATA 2-10

Breyting á deiliskipulagi skv. 2. mgr. 26. gr. skipulags-og byggingarlaga nr. 73/1997

GREINARGERÐ:

Umhverfis- og skipulagsráðs Vestmannaeyja leggur fram til kynningar eftirfarandi breytingar á skilmálum lóðar við Hilmisgötu 2-10.

1. Breytt notkun húsnæðis

Lóðarhafar óska eftir að breyta notkun byggingarreits úr íbúðarreit í blandaða notkun fyrir íbúðar og verslunar- og þjónusturými.

2. Staekkun byggingarreits

Lóðarhafar óska eftir staekkun á byggingarreit og auknu byggingarmagni úr 1.180m² í 1.450m².

3. Breytt innkeyrsla að baklóð

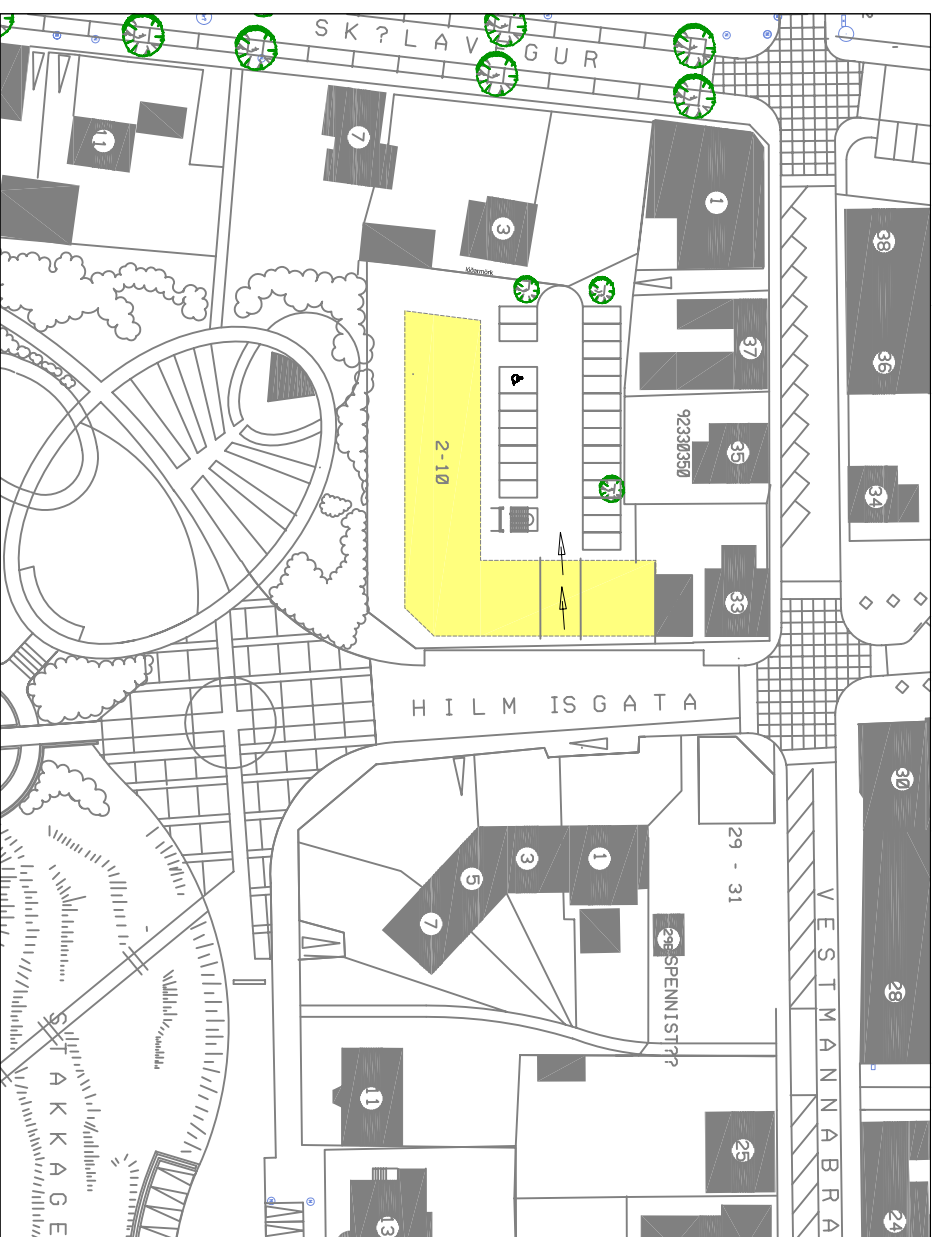
Lóðarhafar óska eftir að færa innkeyslu að baklóð að norðurlóðarmörkum við Hilmisgötu 2A.

4. Hækkun á hæðarkóta byggingarreits

Lóðarhafar óska eftir 1m. hækkun á byggingarreit úr 8m. í 9m.

Umhverfis- og skipulagsráð samþykkir að senda breytingartillögur til kynningar til lóðarhafa að Vestmannabraut 33, 35 og 37. Hilmisgötu 1, 2A, 3, 5 og 7. Skólaveg 1, 3, 7 og 11.

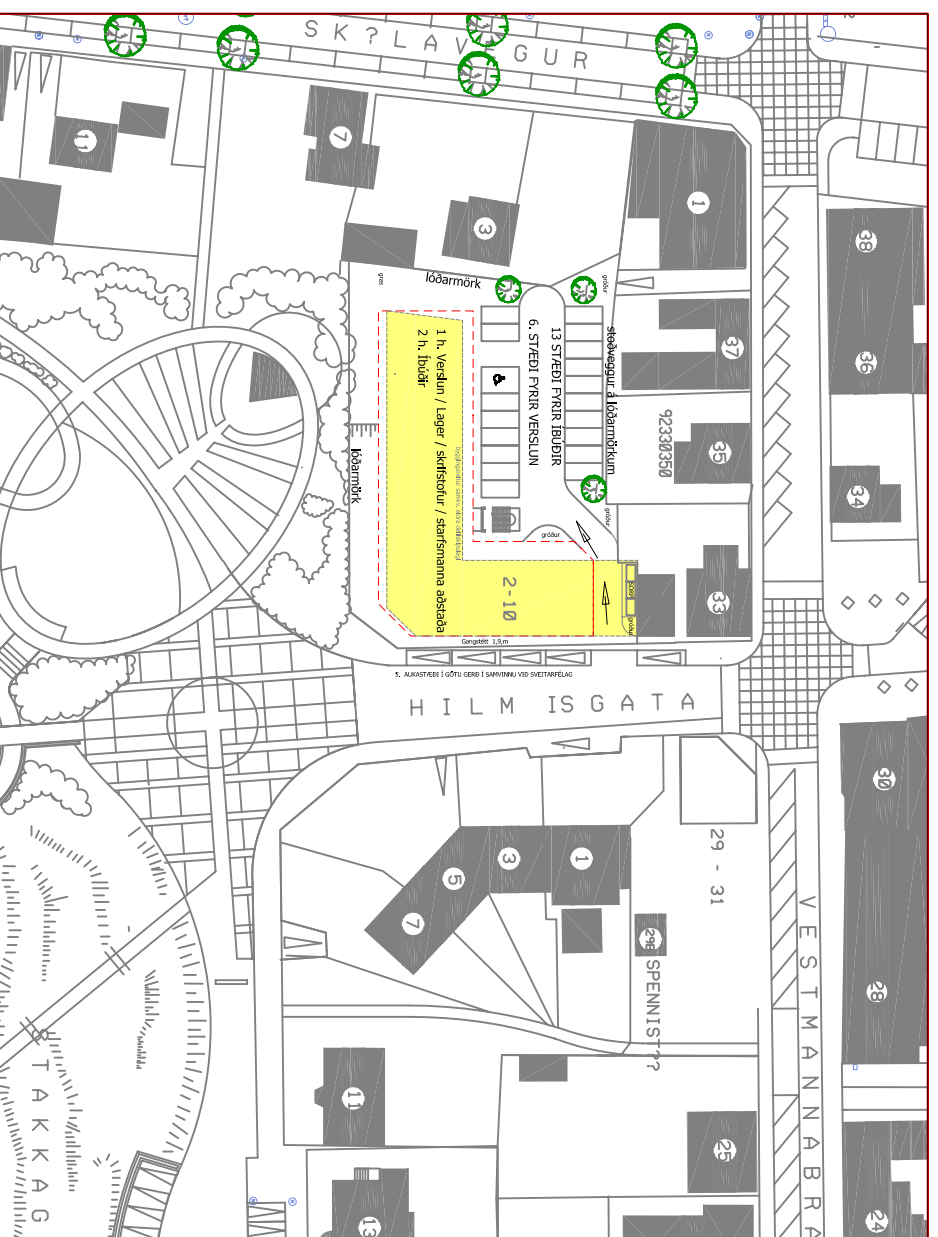
Vestmannaeyjum 16 apríl 2008



Deiliskipulag Miðbæjar

samþykkt í bæjarstjórn þann 4. feb. 2005

Mkv. 1:1000



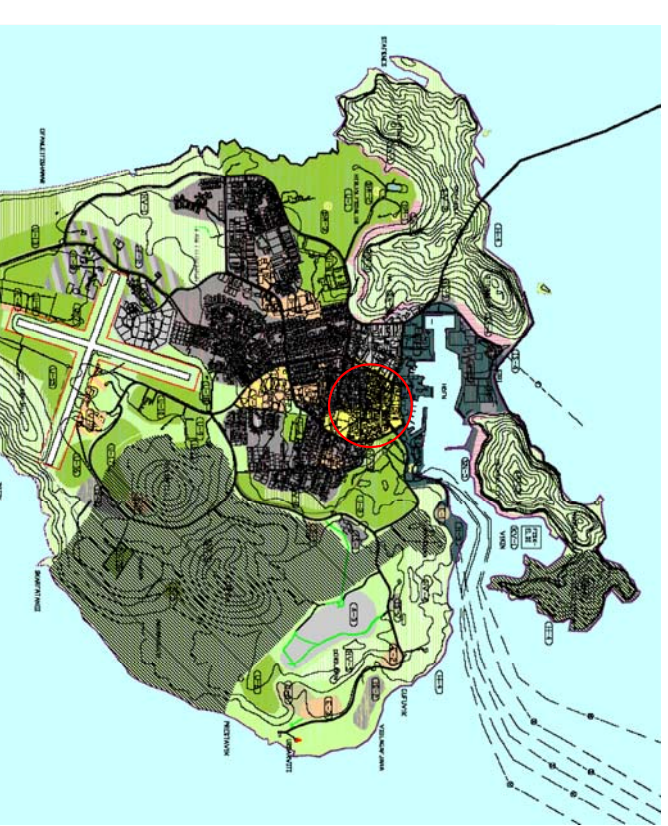
Deiliskipulag Miðbæjar

breytingartillaga

Mkv. 1:1000

Sigurður Smári Benónysson
Skipulags- og byggingarfulturði

	SKYRNINGAR
	BREYTINGAR Á BYGGINGARREIT
	BYGGED HÚS
	BYGGINGARREITUR SKV. SKIPULAGI



Staðsetning skipulagssvæðis á Aðalskipulagi Vestmannaeyja 2002-2014 (ekki í kvarða)

Yfirlýsing bæjarstjórnar Vestmannaeyja

Bæjarstjórn Vestmannaeyja tekur að sér að bæta það tón sem aðilar kunna að verða fyrir varðandi breytingu á deiliskipulagi miðbæjar.

Deiliskipulagbreyting hefur fengið meðferð og verið kynnt skv. 2. mgr. 26. gr. laga nr. 73 frá 1997 og var samþykkt af Bæjarstjórn Vestmannaeyja þann

Bæjarstjóri Vestmannaeyja

Deiliskipulag Miðbæjar - breytingartillaga
dags. apríl 2008. Hönn. SSB

UMHVERFIS- OG FRAMKVÆMDASVIÐ
Tangagötu 1. S. 4885030 / Fax: 4885031
byggj@vestmannaeyjar.is
www.vestmannaeyjar.is

